



АДМИНИСТРАЦИЯ ГОРОДА ПЕРМИ
ДЕПАРТАМЕНТ ЗЕМЕЛЬНЫХ ОТНОШЕНИЙ

РЕШЕНИЕ

О размещении объектов № 1019 от 06.06.2019

г. Пермь, ул. Сибирская, 15

Департамент земельных отношений администрации города Перми в соответствии с пунктом 3 статьи 39.36 Земельного кодекса Российской Федерации, Положением о порядке и условиях размещения объектов на землях или земельных участках, находящихся в государственной или муниципальной собственности, на территории Пермского края без предоставления земельных участков и установления сервитутов, утвержденным постановлением Правительства Пермского края от 22.07.2015 № 478-п

разрешает: ОАО «МРСК Урала» (ИНН 6671163413, ОГРН 1056604000970, место нахождения: 620026, Свердловская область, г. Екатеринбург, ул. Мамина-Сибиряка, д. 140)

размещение объекта КТП 10/0,4 кВ, ВЛ-10 кВ, установка приборов учета э/э, реконструкция КВЛ-10 кВ Шанхай, входящих в ЭСК ПС 110 кВ Тракторная, для электроснабжения садовых участков (37 штук) по адресу: г. Пермь, Свердловский район, п. Новые Ляды, кадастровый квартал 59:01:5111542

на землях: государственная собственность на которые не разграничена

на срок: бессрочно

местоположение: Пермский край, г. Пермь, Свердловский район, п. Новые Ляды, на части земельного участка с кадастровым номером 59:01:0000000:934

способ размещения объекта: надземный

Территория, согласно схеме, расположена в зоне с особыми условиями использования территорий: охранная зона объектов электросетевого хозяйства.

ОАО «МРСК Урала»:

1. Соблюдать правила охранных зон объектов электросетевого хозяйства, установленные постановлением Правительства Российской Федерации от 24.02.2009 № 160 «О порядке установления охранных зон объектов электросетевого хозяйства и особых условий использования земельных участков, расположенных в границах таких зон»;

2. В соответствии с пунктом 7(2) Положения о порядке и условиях размещения объектов на землях или земельных участках, находящихся в государственной или муниципальной собственности, на территории Пермского края без предоставления земельных участков и установления сервитутов, утвержденного постановлением Правительства Пермского края от 22.07.2015 № 478-п, представить в департамент земельных отношений администрации города Перми в течение 1 месяца с момента размещения объектов материалы контрольной геодезической съемки размещены объектов на бумажном и электронном носителях на безвозмездной основе.

В соответствии со статьей 20¹ Закона Пермского края от 14.09.2011 № 805-ПК «О градостроительной деятельности в Пермском крае» ОАО «МРСК Урала»:

1. Не позднее, чем за 10 рабочих дней до начала строительства и (или) реконструкции безвозмездно передает в департамент градостроительства и архитектуры администрации города Перми один экземпляр копий разделов проектной документации, предусмотренных пунктом 1 части 12 статьи 48 Градостроительного кодекса Российской Федерации;

2. В течение 10 рабочих дней после окончания работ по строительству, реконструкции безвозмездно передать в департамент градостроительства и архитектуры администрации города Перми схему, отображающую расположение объекта и сетей инженерно-технического обеспечения, подписанную застройщиком (техническим заказчиком), с приложением текстового и графического описания местоположения границ охранной и санитарно-защитной зоны, перечень координат характерных точек границ такой зоны.

Приложение: схема предполагаемых к использованию земель или части земельного участка на 3 л. в 1 экз.

Начальник отдела
предоставления земельных участков
по работе с юридическими лицами



Н.М. Санникова

Схема предполагаемых к использованию земель или части земельного участка

Объект: "Строительство КТП10/0,4кВ, ВЛ-10кВ, установка приборов учета э/э; Реконструкция КВЛ-10кВ Шанхай, входящих в ЭСК ПС 110кВ Трактовая, для электроснабжения садовых участков (37шт) по адресу: Пермский край, г. Пермь, Свердловский район, п.Новые Ляды (кад.№59-01-511542)"

Местоположение: Пермский край, г. Пермь, р-н Свердловский, п. Новые Ляды, кадастровый номер земельного участка (59-01-0000000-934)

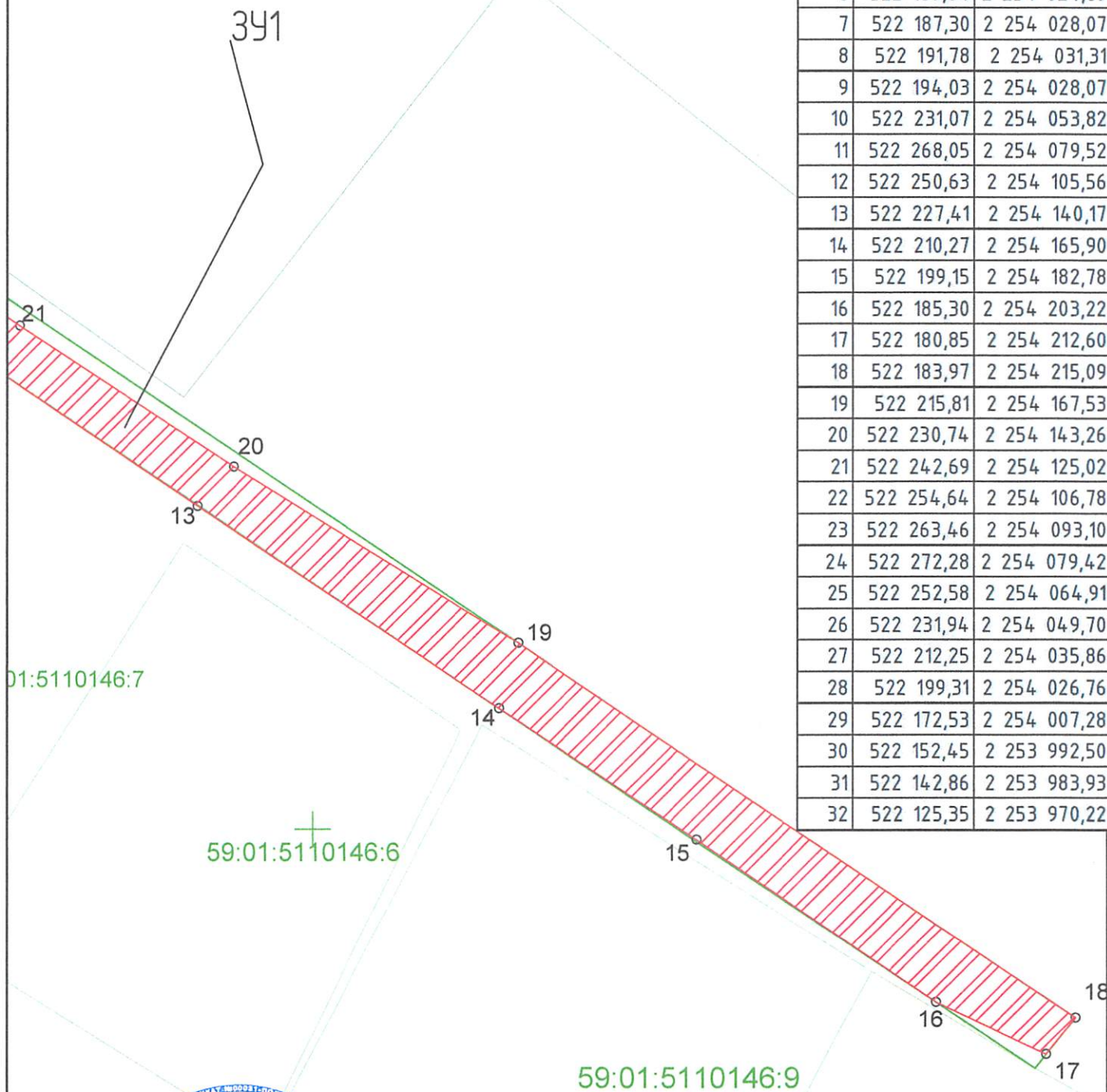
Категория: -

Площадь земельного участка: 1533 м2

Масштаб 1:500

140.55

Имя	Абсцисса X	Ордината Y
1	522 118,63	2 253 972,99
2	522 123,19	2 253 977,06
3	522 124,63	2 253 976,47
4	522 144,82	2 253 992,49
5	522 167,23	2 254 008,69
6	522 189,64	2 254 024,89
7	522 187,30	2 254 028,07
8	522 191,78	2 254 031,31
9	522 194,03	2 254 028,07
10	522 231,07	2 254 053,82
11	522 268,05	2 254 079,52
12	522 250,63	2 254 105,56
13	522 227,41	2 254 140,17
14	522 210,27	2 254 165,90
15	522 199,15	2 254 182,78
16	522 185,30	2 254 203,22
17	522 180,85	2 254 212,60
18	522 183,97	2 254 215,09
19	522 215,81	2 254 167,53
20	522 230,74	2 254 143,26
21	522 242,69	2 254 125,02
22	522 254,64	2 254 106,78
23	522 263,46	2 254 093,10
24	522 272,28	2 254 079,42
25	522 252,58	2 254 064,91
26	522 231,94	2 254 049,70
27	522 212,25	2 254 035,86
28	522 199,31	2 254 026,76
29	522 172,53	2 254 007,28
30	522 152,45	2 253 992,50
31	522 142,86	2 253 983,93
32	522 125,35	2 253 970,22



Условные обозначения:

59.07.4.219198 - номер кадастрового квартала

8 - номер учтенного земельного участка

391 - испрашиваемый земельный участок

н1, 1 - характерная точка границы, сведения о которой разбояют

— граница смежного земельного участка

— граница земель, предполагаемых к использованию

2-7, 8-9, 1-31 - смежная граница с кадастровым кварталом 59-01-5110101

10-16, 17-19 - смежная граница с кадастровым кварталом кадастровым кварталом 59-01-5110146

Составитель: *В.В. Шандуров*

Заявитель: *В.В. Шандуров*

59 АА 248 1369 от 29.01.2015

Схема предполагаемых к использованию земель или части земельного участка

Объект: "Строительство КТП10/0,4кВ, ВЛ-10кВ, установка приборов учета э/э; Реконструкция КВЛ-10кВ Шанхай, входящих в ЭСК ПС 110кВ Трактовая, для электроснабжения садовых участков (37шт) по адресу: Пермский край, г. Пермь, Свердловский район, п.Новые Ляды (кад.№59:01:511542)"

Местоположение: Пермский край, г. Пермь, р-н Свердловский, п. Новые Ляды, кадастровый номер земельного участка (59:01:0000000:934)

Категория: -

Площадь земельного участка: 1533 м2

Масштаб 1:500

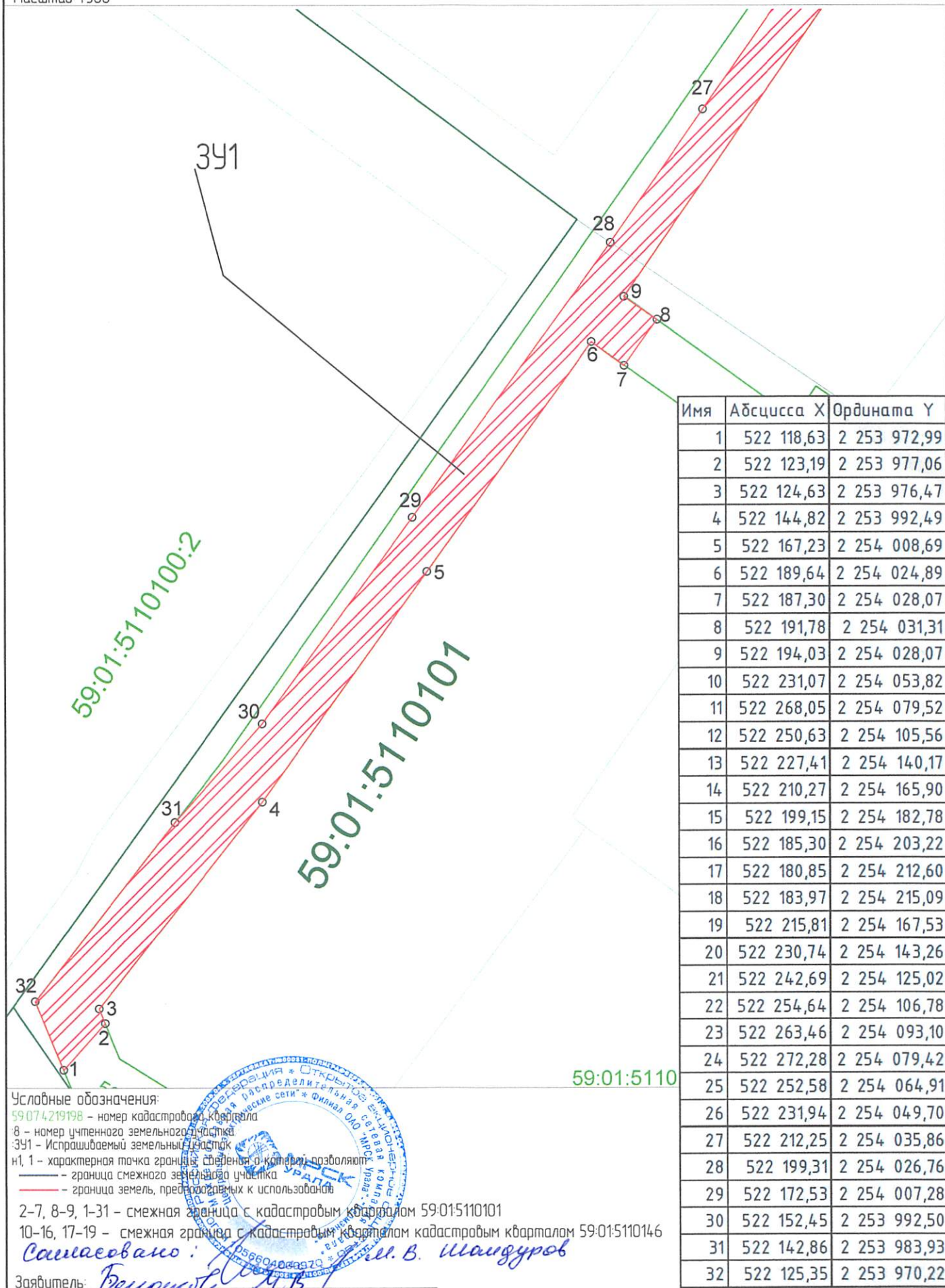


Схема предполагаемых к использованию земель или части земельного участка

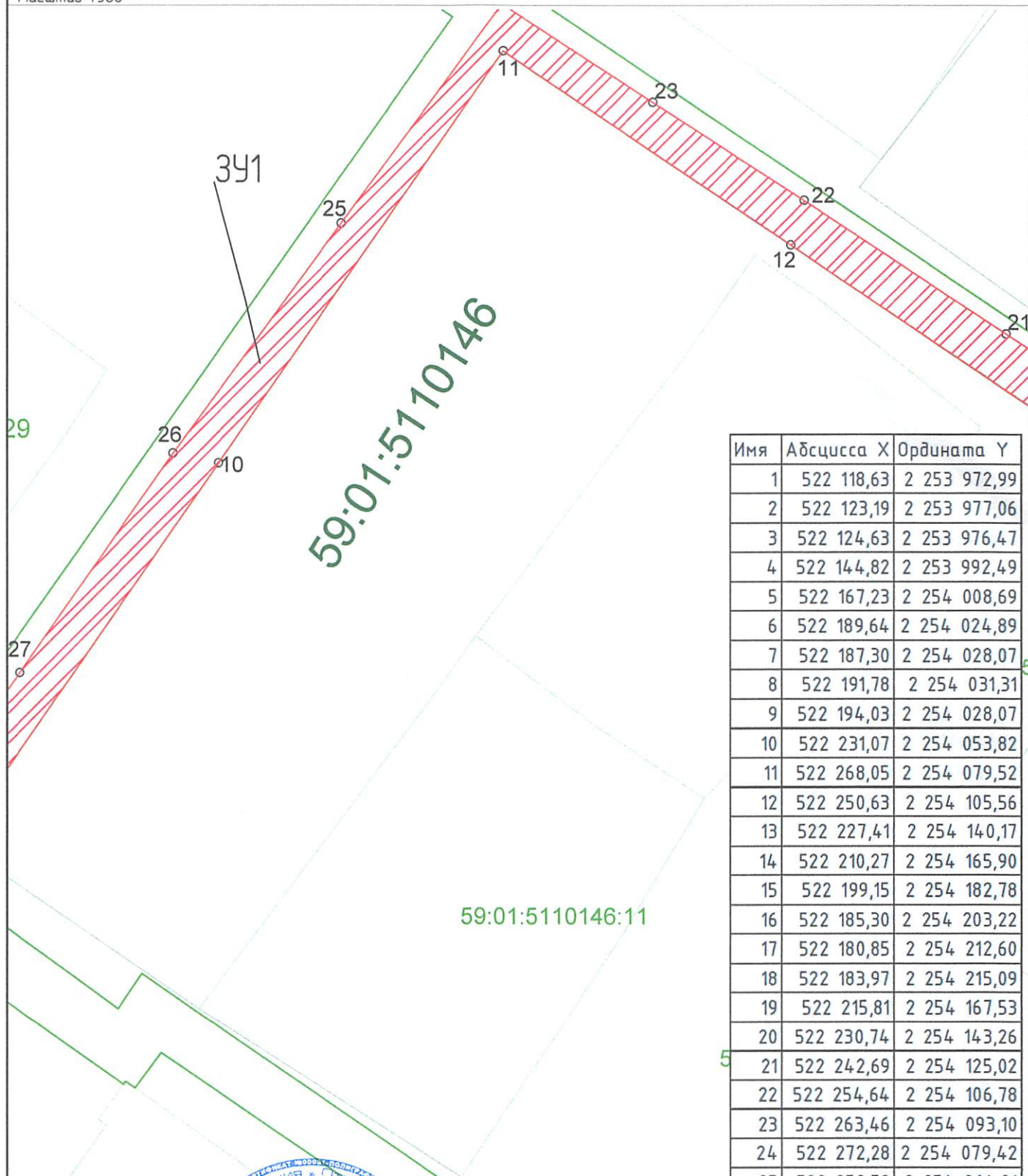
Объект: "Строительство КТП10/0,4кВ, ВЛ-10кВ, установка приборов учета э/э; Реконструкция КВЛ-10кВ Шанхай, входящих в ЭСК ПС 110кВ Тракторная, для электроснабжения садовых участков (37шт) по адресу: Пермский край, г. Пермь, Свердловский район, п.Новые Ляды (кад.№59:01:51154-2)"

Местоположение: Пермский край, г. Пермь, р-н Свердловский, п. Новые Ляды, кадастровый номер земельного участка (59:01:0000000:934)

Категория: -

Площадь земельного участка: 1533 м2

Масштаб 1:500



Имя	Абсцисса X	Ордината Y
1	522 118,63	2 253 972,99
2	522 123,19	2 253 977,06
3	522 124,63	2 253 976,47
4	522 144,82	2 253 992,49
5	522 167,23	2 254 008,69
6	522 189,64	2 254 024,89
7	522 187,30	2 254 028,07
8	522 191,78	2 254 031,31
9	522 194,03	2 254 028,07
10	522 231,07	2 254 053,82
11	522 268,05	2 254 079,52
12	522 250,63	2 254 105,56
13	522 227,41	2 254 140,17
14	522 210,27	2 254 165,90
15	522 199,15	2 254 182,78
16	522 185,30	2 254 203,22
17	522 180,85	2 254 212,60
18	522 183,97	2 254 215,09
19	522 215,81	2 254 167,53
20	522 230,74	2 254 143,26
21	522 242,69	2 254 125,02
22	522 254,64	2 254 106,78
23	522 263,46	2 254 093,10
24	522 272,28	2 254 079,42
25	522 252,58	2 254 064,91
26	522 231,94	2 254 049,70
27	522 212,25	2 254 035,86
28	522 199,31	2 254 026,76
29	522 172,53	2 254 007,28
30	522 152,45	2 253 992,50
31	522 142,86	2 253 983,93
32	522 125,35	2 253 970,22

Условные обозначения:

59:07:4219198 - номер кадастрового квартала

8 - номер учтенного земельного участка

391 - испрашиваемый земельный участок

н1, 1 - характерная точка границы, сфера действия которой позволяет

— граница смежного земельного участка

— граница земель, предполагаемых к использованию

2-7, 8-9, 1-31 - смежная граница с кадастровым кварталом 59:01:5110101

10-16, 17-19 - смежная граница с кадастровым кварталом кадастровым кварталом 59:01:5110146

Составлено:

Заявитель:

И.В. Шахматов

г.п. 59:01:5110146 от 25.01.2019